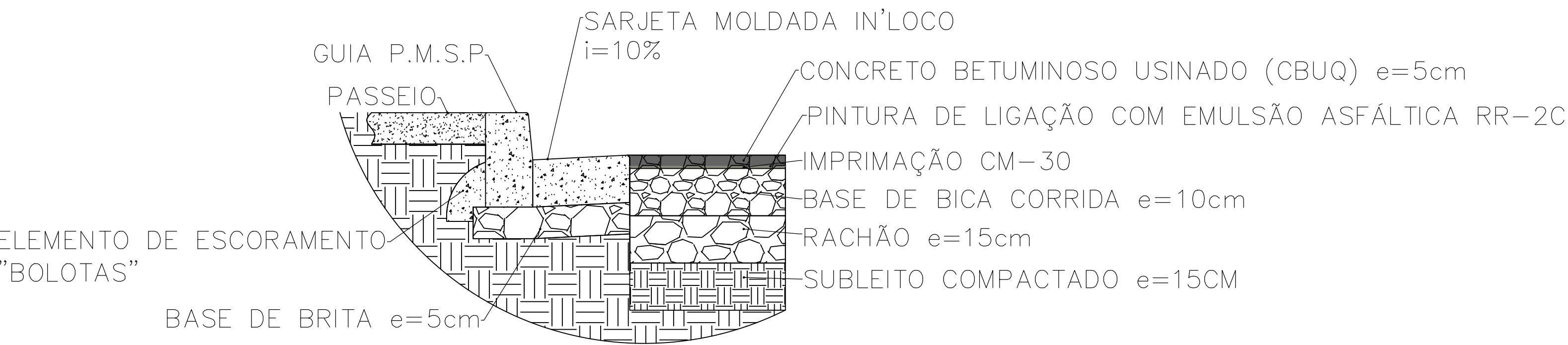
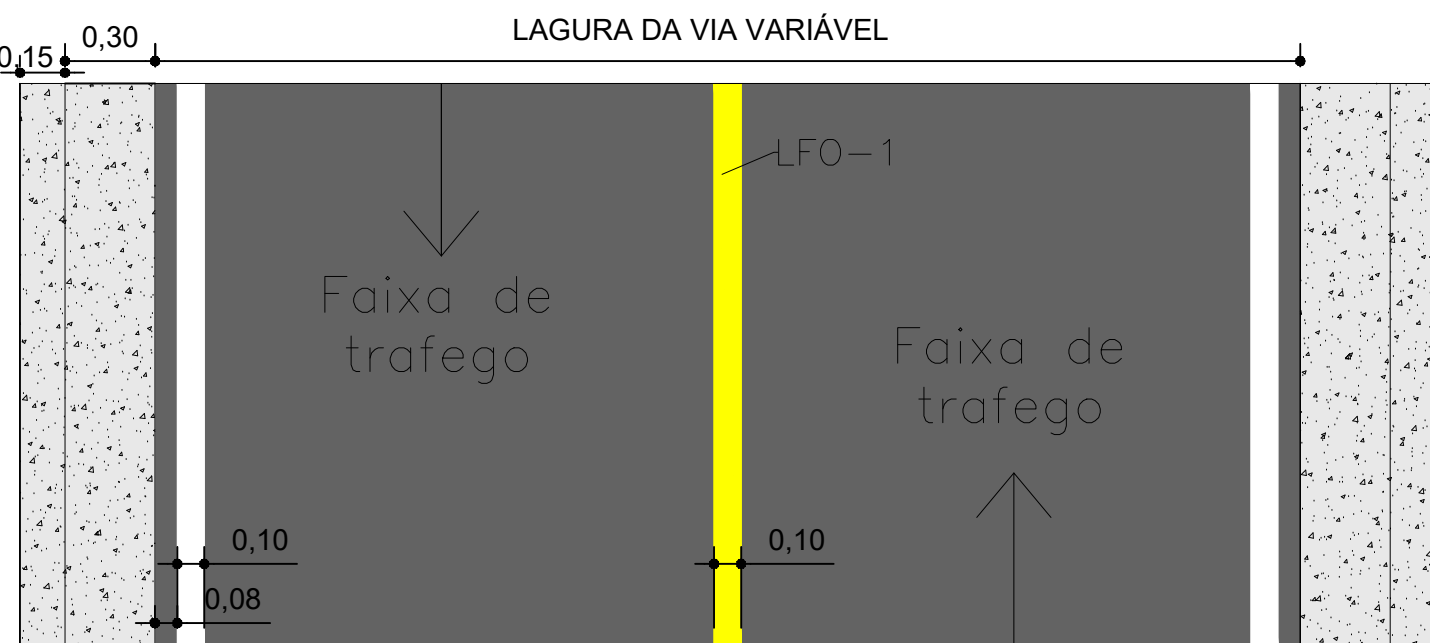


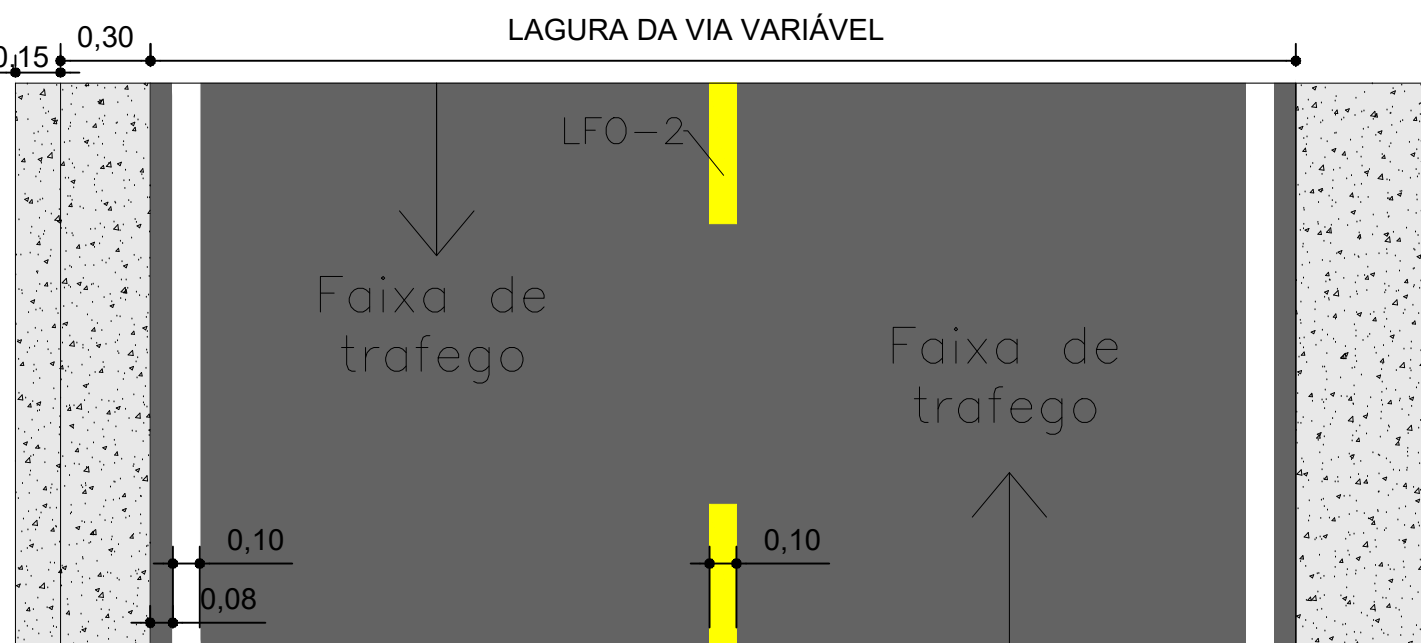
DETALHE 01 – CORTE TRANSVERSAL DO REFORÇO DE BASE/GUIAS E SARJETAS SEM ESCALA



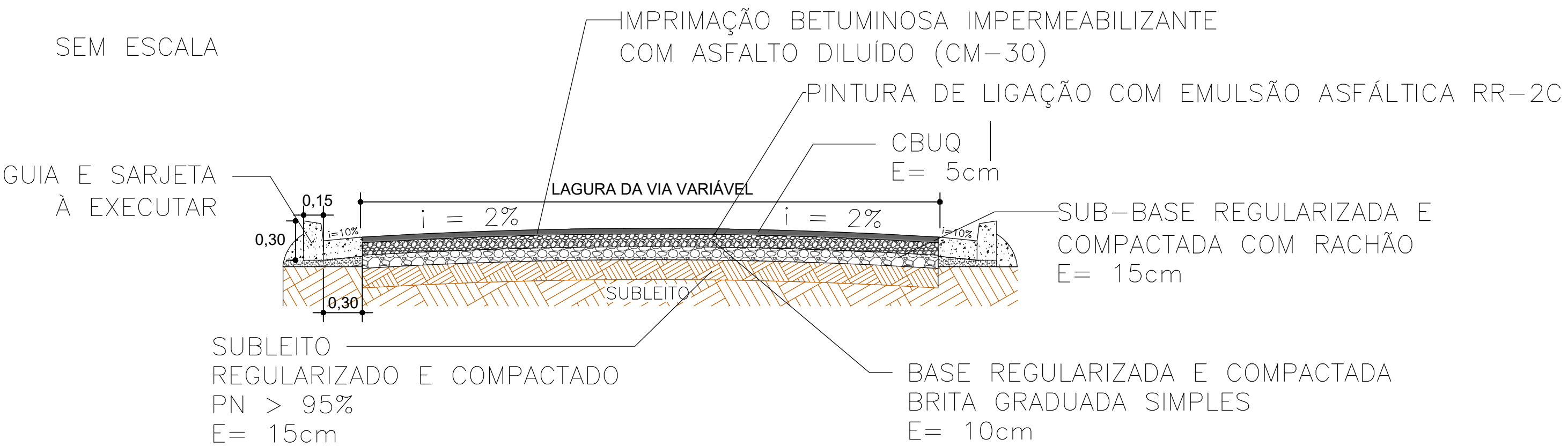
DETALHE S1 – SINALIZAÇÃO HORIZONTAL Sem Escala



DETALHE S2 – SINALIZAÇÃO HORIZONTAL Sem Escala



DETALHE 02 – SEÇÃO TÍPICA DA PAVIMENTAÇÃO ESPESSEURAS DAS CAMADAS VARIAM DE ACORDO O TRECHO E A PROFUNDIDADE DA CAIXA EM PROJETO SEM ESCALA



LEGENDA

	EXECUÇÃO DE PAVIMENTAÇÃO
	LINHA DE BORDO (LBO)
	LINHA SIMPLES CONTÍNUA (LFO-1)
	EIXO DE ESTAQUEAMENTO
	ESTAÇAS
	GUIA E SARJETA A EXECUTAR
	EXECUÇÃO DE PASSEIO
	BLD - BOCA DE LOBO DUPLA
	PV - POÇOS DE VISITAS
	TUBO DE CONCRETO - 600MM
	SENTIDO DE ESCOAMENTO
	MURO DE ALA
	INSTALAÇÃO DE 1 PLACA DE INDICAÇÃO RUA LIBERDADE
	RAMPA DE ACESSIBILIDADE EXECULTADA EM CALÇADA

NOTAS:

O projeto de sinalização foi elaborado de acordo com os manuais de "Sinalização Vertical de Regulamentação" - Volume I, CONTRAM/DENATRAM, publicado por meio da Resolução Nº 180, de 28 de Agosto de 2005, e de "Sinalização Horizontal" - Volume IV, CONTRAM/DENATRAM, publicado por meio da Resolução Nº 236, de 11 de maio de 2007.

PROJETO PAVIMENTAÇÃO DE RUA

FOLHA única

Assunto: Pavimentação asfáltica  
Local: Rua Liberdade  
Bairro: Parque Yara Cecy - Itapeperica da Serra - SP  
Município de Itapeperica da Serra - SP

Proprietário: Prefeitura Municipal de Itapeperica da Serra - SP

ESCALA:1:300

QUADRO DE ÁREAS
Área a ser pavimentada ..... 653,60 m²
Comprimento ..... 152,00m
Largura Média ..... 4,30m
Guia a executar ..... 311,00m
Sarjeta a executar ..... 311,00m
Execução de Calçada ..... 120,00m

DECLARO QUE A APROVAÇÃO DO PROJETO NÃO IMPLICA, NO RECONHECIMENTO POR PARTE DA PREFEITURA, QUANTO AO DIREITO DE PROPRIEDADE DO IMÓVEL.

Prefeitura de Itapeperica da Serra  
Pref. Ramon Pires Corsini

Responsável Técnico pelo Projeto  
Ivanilson Barreiros Ferreira  
Engenheiro Civil

DESENHISTA: IVANILSON	DATA: 13/02/2026	ESCALA: 1:300	REVISÃO: 00
--------------------------	---------------------	------------------	----------------